

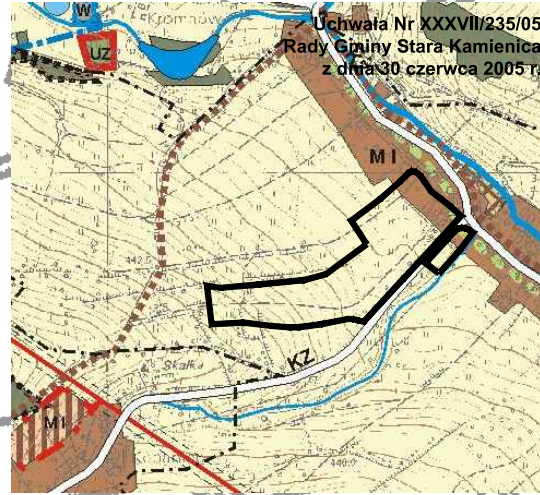
Załącznik nr 1 do uchwały Nr LVII/346/10
Rady Gminy w Starej Kamienicy
z dnia 30 września 2010 r.

ZMIANA MIEJSCOWEGO PLANU ZAGOSPODAROWANIA PRZESTRZENNEGO GMINY STARA KAMIENICA DLA OBRĘBU KROMNÓW

Zał. 1

DZIAŁKI NR: 283/3, 296/2, 297/1












FRAGMENT ZMIANY STUDIUM UWARUNKOWAŃ I KIERUNKÓW
ZAGOSPODAROWANIA PRZESTRZENNEGO
GMINY STARA KAMIENICA

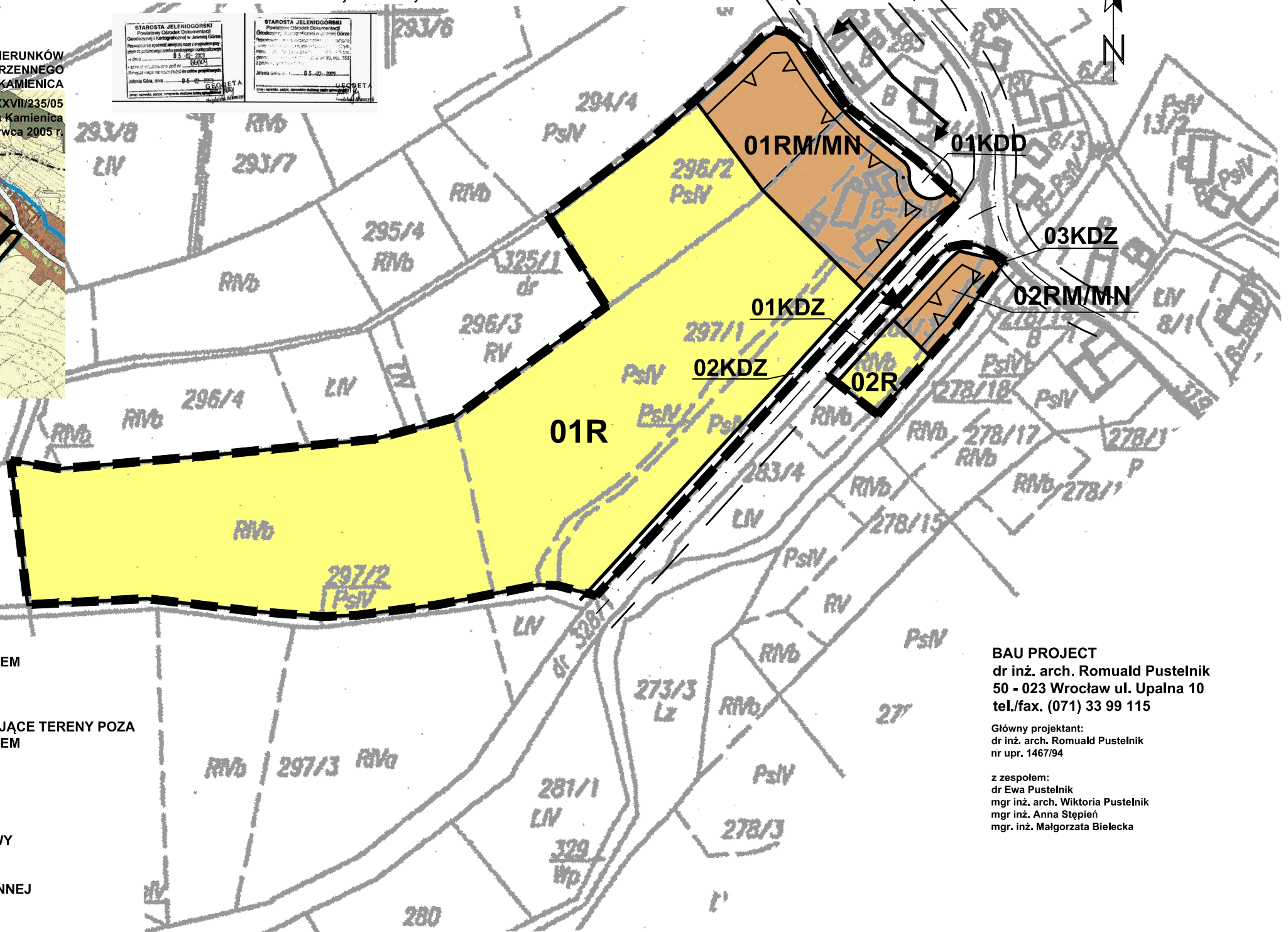



GRANICA OBSZARU OBJĘTEGO
PLANEM

SKALA 1:2000

0 50 100m

-  GRANICA OBSZARU OBJĘTEGO PLANEM
-  LINIE ROZGRANICZAJĄCE TERENY
-  PROPONOWANE LINIE ROZGRANICZAJĄCE TERENY POZA GRANICĄ OBSZARU OBJĘTEGO PLANEM
-  PROPONOWANY PODZIAŁ NA DZIAŁKI
-  OSIE JEZDNI
-  NIEPRZEKRACZALNA LINIA ZABUDOWY
-  TERENY ZABUDOWY ZAGRODOWEJ ORAZ MIESZKANIOWEJ JEDNORODZINNEJ
-  TERENY ROLNICZE
-  OBSŁUGA KOMUNIKACYJNA TERENÓW
-  TERENY DRÓG PUBLICZNYCH KLASY DOJAZDOWEJ
-  TERENY DRÓG PUBLICZNYCH KLASY ZBIORCZEJ



BAU PROJECT
dr inż. arch. Romuald Pustelnik
50 - 023 Wrocław ul. Upalna 10
tel./fax. (071) 33 99 115

Główny projektant:
dr inż. arch. Romuald Pustelnik
nr upr. 1467/94

z zespołem:
dr Ewa Pustelnik
mgr inż. arch. Wiktoria Pustelnik
mgr inż. Anna Stępień
mgr. inż. Małgorzata Bielecka