

Załącznik nr 2 do uchwały Nr LVII/346/10  
Rady Gminy w Starej Kamienicy  
z dnia 30 września 2010 r.

## ZMIANA MIEJSCOWEGO PLANU ZAGOSPODAROWANIA PRZESTRZENNEGO GMINY STARA KAMIENICA DLA OBRĘBU KROMNÓW

Załącznik nr 2

DZIAŁKA NR: 229/2

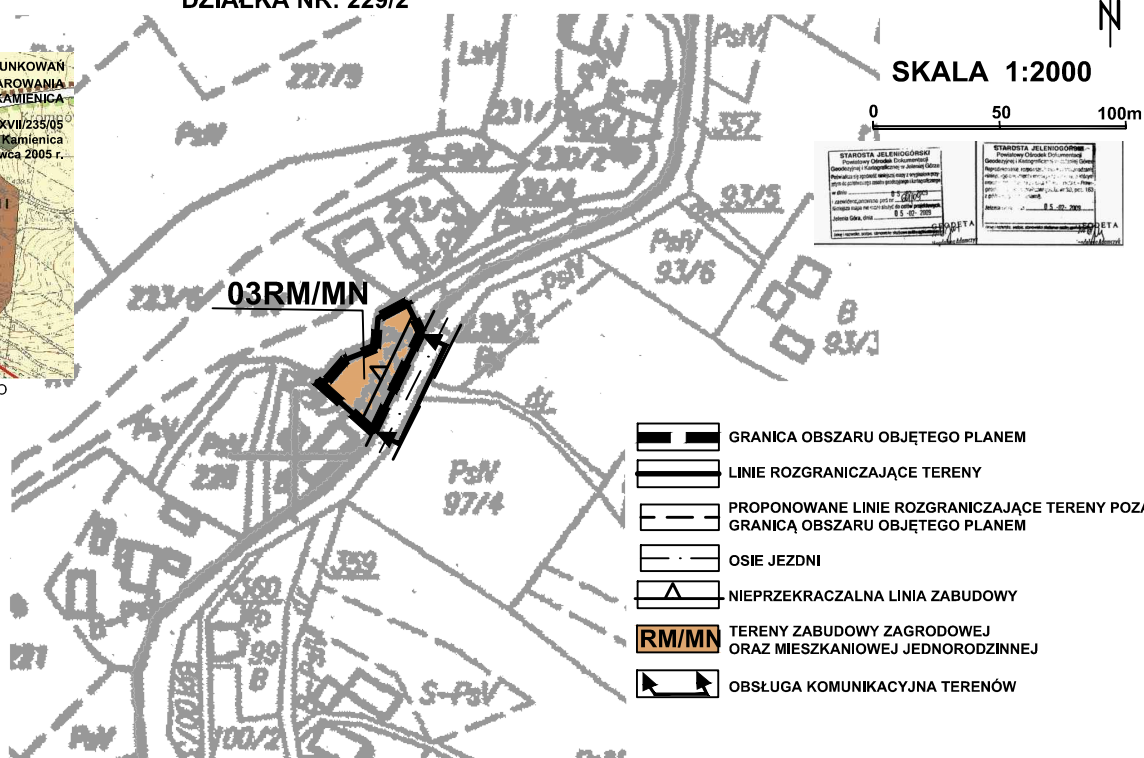









GRANICA OBSZARU OBJĘTEGO  
PLANEM

BAU PROJECT  
dr inż. arch. Romuald Pustelnik  
50 - 023 Wrocław ul. Upalna 10  
tel./fax. (071) 33 99 115

Główny projektant:  
dr inż. arch. Romuald Pustelnik  
nr upr. 1467/94

z zespołem:  
dr Ewa Pustelnik  
mgr inż. arch. Wiktoria Pustelnik  
mgr inż. Anna Stepień  
mgr. inż. Małgorzata Bielecka



-  GRANICA OBSZARU OBJĘTEGO PLANEM
-  LINIE ROZGRANICZAJĄCE TERENY
-  PROPONOWANE LINIE ROZGRANICZAJĄCE TERENY POZA GRANICĄ OBSZARU OBJĘTEGO PLANEM
-  OSIE JEZDNI
-  NIEPRZEKRACZALNA LINIA ZABUDOWY
-  TERENY ZABUDOWY ZAGRODOWEJ ORAZ MIESZKANIOWEJ JEDNORODZINNEJ
-  OBSŁUGA KOMUNIKACYJNA TERENÓW

SKALA 1:2000

0 50 100m

